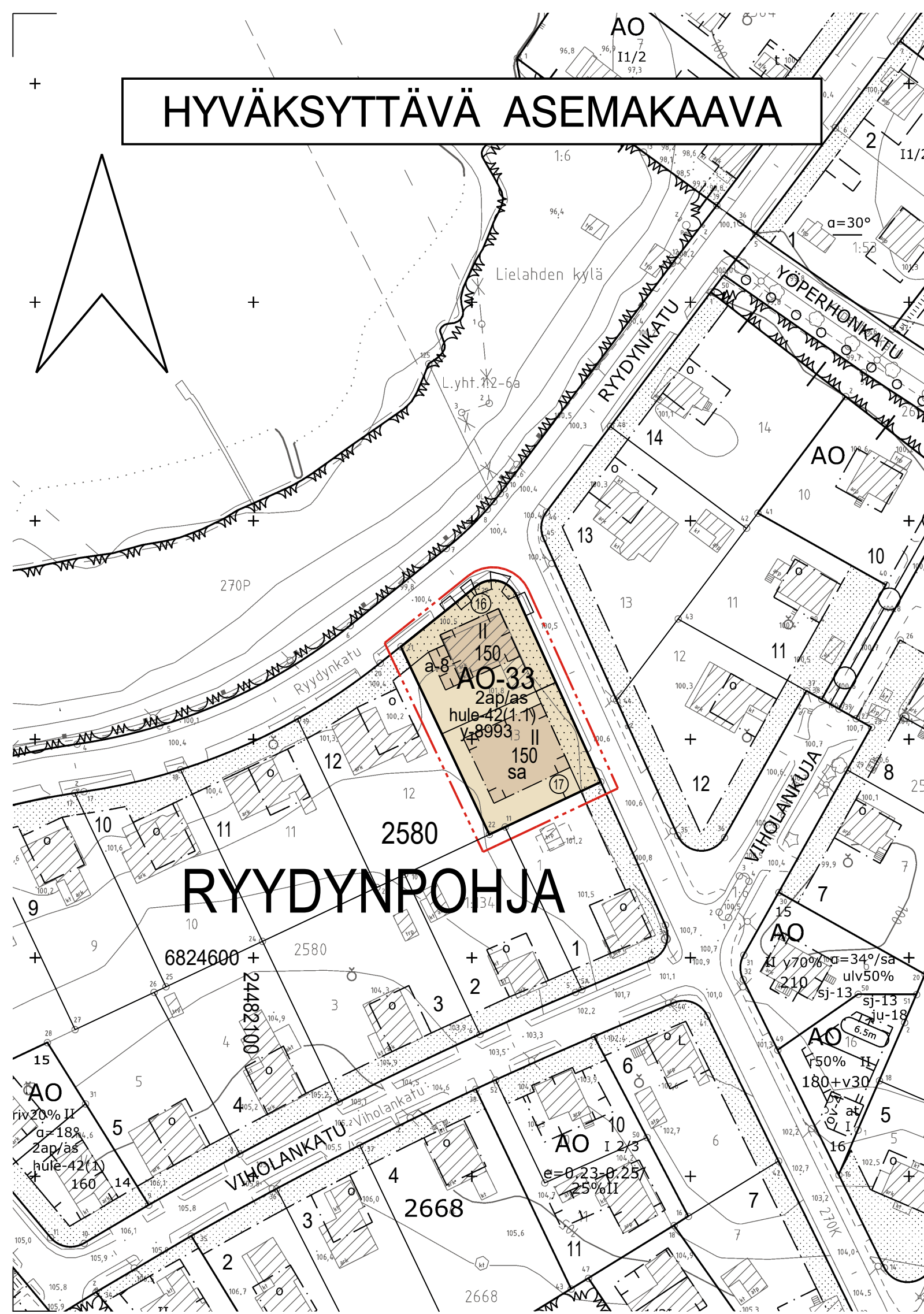


HYVÄKSYTTÄVÄ ASEMAKAAVA



AO-33

3 m kaava-alueen rajan ulkopuolella oleva viiva.

Korttelin, korttelinosan ja alueen raja.

Osa-alueen raja.

Poikkiviiva osoittaa rajan sen puolen johon merkintä kohdistuu.

RYYD

2580

17

150

||

Rakennusala.

Autokatoksen rakennusala.

Istutettava alueen osa.

Katualueen rajan osa, jonka kohdalta ei saa järjestää ajoneuvoliittymää.

2ap/as

sa

ASEMAKAAVAMERKINNÄT JA -MÄÄRÄYKSET:

Yksiasuntoisten erillispientalojen korttelialue.

3 m kaava-alueen rajan ulkopuolella oleva viiva.

Korttelin, korttelinosan ja alueen raja.

Osa-alueen raja.

Poikkiviiva osoittaa rajan sen puolen johon merkintä kohdistuu.

Kaupunginosan nimi.

Korttelin numero.

Sitovan tonttijaon mukaisen tontin raja ja numero.

Rakennusoikeus kerrosalaneliömetreinä.

Roomalainen numero osoittaa rakennusten, rakennuksen tai sen osan suurimman sallitun kerrosluvun.

Rakennusala.

Autokatoksen rakennusala.

Istutettava alueen osa.

Katualueen rajan osa, jonka kohdalta ei saa järjestää ajoneuvoliittymää.

Merkintä osoittaa, kuinka monta autopaikkaa asuntoa kohti on rakennettava.

Kattomuotona on käytettävä satulakattoa.

hule-42(1.1)

Kiinteistön vettäläpäisemättömillä pinoilla syntyvät hulevedet tulee ensisijaisesti imeyttää tontilla. Mikäli imeyttäminen ei ole mahdollista, tulee vettäläpäisemättömillä pinoilla tulevia hulevesiä viivyttaa tontilla siten, että viivytysrakenteiden mitoitustilavuus on suluisa mainittu kuutiometriäärä jokaista sataa vettäläpäisemätöntä pintaneliometriä kohden. Viivytysrakenteiden tulee tyhjentyä 12 tunnin kuluessa täyttymisestään ja niissä tulee olla suunniteltu ylivuoto.

y-8993

Merkintä osoittaa, että tätä asemakaavaa varten on laadittu yleismääräys, joka on asemakaavakartassa. Luku tarkoittaa asemakaavan numeroa.


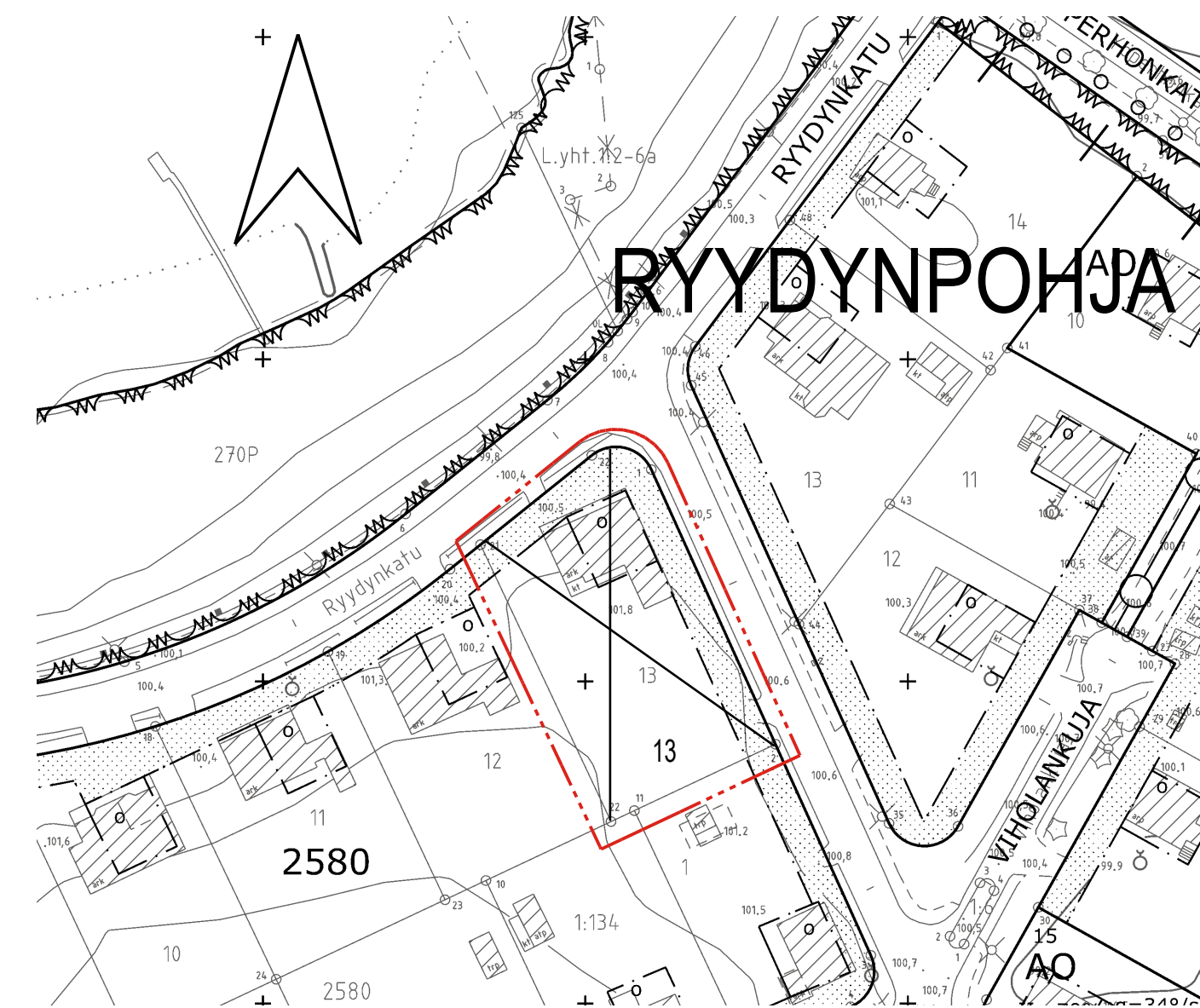
YLEISMÄÄRÄYS:

Pihojen päällysteiden tulee olla pääosin vettä läpäiseviä. Piholla ei sallita suuria päällystettyjä alueita. Asfaltti sallitaan vain auton säilytyspaikan alalla.

POISTETTAVA ASEMAKAAVA 1:1000



3 m sen asemakaava-alueen ulkopuolella oleva viiva, jonka sisäpuolelta asemakaavamerkinnyt ja -määräykset poistetaan.



TAMPERE

ASEMAKAAVAN MUUTOS

Kaupunginosa: RYYDYNPOHJA (270)
Kortteli nro: 2580
Tontti nro: 13

ASEMAKAAVAN MUUTOKSELLA JA TONTTIIJAOLLA MUODOSTUU

Kaupunginosa: RYYDYNPOHJA (270)
Kortteli nro: 2580
Tontit nro: 16 ja 17

MUUTETAAN 19.10.1959 VAHVISTETTUA ASEMAKAAVAA NRO 1376.

TÄHÄN ASEMAKAAVAKARTTAAN LIITTYY ASEMAKAAVAN SELOSTUS, HAVAINNEPIIRROS JA TONTTIIJAKO.

TÄMÄN ASEMAKAAVAN ALUEELLA TONTTIIJAKO NRO 9516 ON LAADITTU SITOVANA JA SE SISÄLTYY ASEMAKAAVAAN.

1:1000 0 10 20 30 40 50 100 150

KAUPUNKIYMPÄRISTÖN SUUNNITTELU / KAUPUNKIMITTAUS Asemakaavaehdotus perustuu pohjakarttaan, joka täyttää Maankäyttö- ja rakennuslain 54 § a-c vaatimukset.	 Antti Alarotu kaupungingeodeetti 08.05.2024
Tasokoordinaatti- / korkeusjärjestelmä ETRS-GK24 / N2000	
KAUPUNKIYMPÄRISTÖN SUUNNITTELU / ASEMAKAAVOITUS Suunnittelija JESSI VATANEN Piirtäjä U. T./ÖA Pvm. 16.05.2024	 Elina Karpinen asemakaavapäällikkö 26.08.2024
Asemakaavakartta nro 8993	Yla hyv.